



Lørenskog kommune

Kommuneplankart

Eiendom: 102/465
Adresse:
Utskriftsdato: 19.05.2025
Målestokk: 1:2000









UTM-32






Kartet er produsert fra kommunens beste digitale kartbaser for området og inneholder viktige opplysninger om eiendommen og området omkring. Presentasjonen av informasjon er i samsvar med nasjonal standard. Kartet kan inneholde feil, mangler eller avvik i forhold til kravene i oppgitt standard. Kartet kan ikke benyttes til andre formål enn det formålet det er utlevert til uten samtykke fra kommunen jf. lov om åndsverk.

Tegnforklaring

Kommuneplan/Kommunedelplan PBL 2008

-  Boligbebyggelse - nåværende
-  Sentrumsformål - nåværende
-  Sentrumsformål - fremtidig
-  Idrettsanlegg - nåværende
-  Kombinert bebyggelse og anleggsformål - nå
-  Grønnstruktur - nåværende

Felles for kommuneplan PBL 1985 og 2008

-  Planområde
-  Grense for arealformål
-  Samleveg - nåværende